

CERTIFICAT D'AUTORISATION

ALLÉE D'ACCÈS ET STATIONNEMENT

REQUÉRANT OU DEMANDEUR

Nom :	<input type="text"/>		
Adresse :	<input type="text"/>		
Ville et Code postal :	Ville : <input type="text"/>	Code postal :	<input type="text"/>
Téléphone :	Résidentiel : <input type="text"/>	Cellulaire : <input type="text"/>	Travail : <input type="text"/>
Propriétaire :	<input type="checkbox"/> Oui <input type="checkbox"/> Non (* Une procuration du propriétaire est requise)		

EMPLACEMENT DES TRAVAUX

Adresse ou lot :	<input type="text"/>
Code postal :	<input type="text"/>

ENTREPRENEUR OU EXÉCUTANT DES TRAVAUX

Exécutant des travaux :	<input type="checkbox"/> Requérent <input type="checkbox"/> Propriétaire <input type="checkbox"/> Entrepreneur ou autre : <input type="text"/>		
Adresse :	<input type="text"/>		
Ville et Code postal :	Ville : <input type="text"/>	Code postal :	<input type="text"/>
Téléphone :	Bureau : <input type="text"/>	Cellulaire : <input type="text"/>	Télécopieur : <input type="text"/>
# Régie du bâtiment du Québec (RBQ) :	<input type="text"/>	* Vérifier si votre entrepreneur détient la bonne sous-catégorie de licence valide.	
# Numéro d'entreprise du Québec (NEQ) :	<input type="text"/>	* Vérifier si votre entrepreneur est inscrit au registre des entreprises.	

ÉCHÉANCE ET VALEUR DES TRAVAUX

Date début des travaux :	<input type="text"/>
Date fin des travaux :	<input type="text"/>
Valeur des travaux :	<input type="text"/> \$ * Le montant doit inclure le coût des matériaux et de la main d'oeuvre avant taxes.

MISE EN GARDE: Il est interdit d'entreprendre des travaux de construction ou de rénovation avant l'obtention d'un permis ou d'un certificat d'autorisation. Un délai maximal de 30 jours suite au dépôt de la demande peut être nécessaire à son analyse et pour l'émission d'un permis de construction ou certificat d'autorisation. D'autres conditions ou délais peuvent s'appliquer selon le cas.


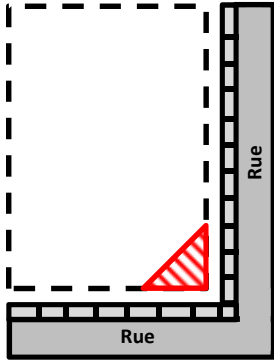
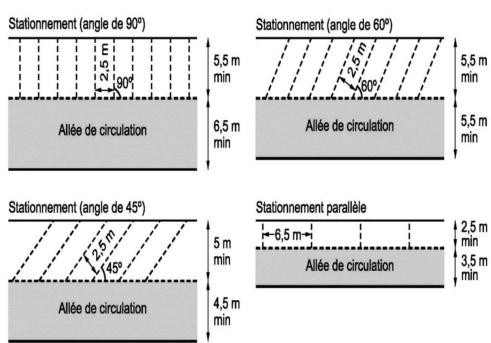
Pour plus de renseignements, communiquez avec le service de l'urbanisme et développement économique au 418-285-0110 au poste #4 ou visitez le www.villededonnacona.com



**VILLE DE
DONNACONA**

Service de l'urbanisme et développement économique
138 avenue Pleau, Donnacona, QC G3M 1A1

DESCRIPTION ET NATURE DE L'AMÉNAGEMENT

Usage du bâtiment :	<input type="checkbox"/> Résidentiel → Nombre de logement : <input style="width: 50px;" type="text"/>			<input type="checkbox"/> Commercial		<input type="checkbox"/> Industriel		
	<input type="checkbox"/> Communautaire		<input type="checkbox"/> Utilité publique		<input type="checkbox"/> Récréatif		<input type="checkbox"/> Agricole	
Projet :	<input type="checkbox"/> Nouvel aménagement <input type="checkbox"/> Agrandissement							
Type d'aménagement :	<input type="checkbox"/> ALLÉE D'ACCÈS (ENTRÉE)				<input type="checkbox"/> AIRE DE STATIONNEMENT			
	Nombre d'allées d'accès actuelles : <input style="width: 50px;" type="text"/>				Superficie du stationnement : <input style="width: 50px;" type="text"/> m ²			
	Nombre d'allées d'accès projetées : <input style="width: 50px;" type="text"/>				Nombre de case actuelles : <input style="width: 50px;" type="text"/>			
	Largeur de l'allée actuelle : <input style="width: 50px;" type="text"/> m				Nombre de cases projetées : <input style="width: 50px;" type="text"/>			
	Largeur de l'allée projetée : <input style="width: 50px;" type="text"/> m				Dimensions des cases : <input style="width: 50px;" type="text"/> X <input style="width: 50px;" type="text"/> m			
Type de pavage :	<input type="checkbox"/> Asphalte		<input type="checkbox"/> Concassé		<input type="checkbox"/> Autre : <input style="width: 100px;" type="text"/>			
Autres travaux nécessaires :	<input type="checkbox"/> Coupe de bordure		<input type="checkbox"/> Coupe de trottoir		<input type="checkbox"/> Aménagement d'un ponceau			
	<i>* La coupe sera effectuée à vos frais par les travaux publics ou par un sous-traitant selon le cas.</i>							
Localisation :	<input type="checkbox"/> Cour avant		<input type="checkbox"/> Cour arrière		<input type="checkbox"/> Cour latérale			
Localisation de l'allée d'accès ou du stationnement : (CROQUIS)	Terrain intérieur		Terrain d'angle		Disposition des cases de stationnements			
								

DOCUMENTS À FOURNIR (selon le cas)

- Plan d'aménagement à l'échelle d'au moins 1:500, préparé à partir du certificat de localisation, localisant les allées de circulation et les aires de stationnement projetées (largeur des allées de circulation, nombre de cases de stationnement, dimension des cases de stationnement, leur distance par rapport aux limites du terrain et des bâtiments, etc.);
- Plans d'ingénierie du système de drainage des eaux de surface et son raccordement à l'égout pluvial (si nécessaire);
- Copie du certificat de localisation;
- Autorisation du Ministère des Transports pour l'aménagement d'un accès sur la route 138 (lorsqu'applicable);
- Procuration du propriétaire (lorsqu'applicable);

** D'autres documents peuvent être requis selon le cas. De plus, le requérant a l'entière responsabilité de faire signer ses plans par un professionnel membre en règle de l'ordre reconnu et en fonction de la loi qui régit leur champ professionnel respectif.*

SIGNATURE ET DATE

Signature :

Date :

MISE EN GARDE: Il est interdit d'entreprendre des travaux de construction ou de rénovation avant l'obtention d'un permis ou d'un certificat d'autorisation. Un délai maximal de 30 jours suite au dépôt de la demande peut être nécessaire à son analyse et pour l'émission d'un permis de construction ou certificat d'autorisation. D'autres conditions ou délais peuvent s'appliquer selon le cas.



**VILLE DE
DONNACONA**